

Приложение А.2

УТВЕРЖДАЮ
Начальник департамента
социальной политики
администрации города

Перми

Е.В. Бербер

30.08.2016

« _____ » _____ 2016г.

ПАСПОРТ ДОСТУПНОСТИ
объекта социальной инфраструктуры (ОСИ)

№ 2.1.78/2**1. Общие сведения об объекте**

- 1.1. Наименование (вид) объекта 2-ух этажное кирпичное здание
- 1.2. Адрес объекта 614101 г. Пермь, ул. Федосеева, 3
- 1.3. Сведения о размещении объекта:
- отдельно стоящее здание 2 этажей, 474,7 кв. м
 - часть здания _____ этажей (или на _____ этаже), _____ кв. м
 - наличие прилегающего земельного участка (да, нет); _____ кв. м
- 1.4. Год постройки здания 1957г, последнего капитального ремонта 2013г
- 1.5. Дата предстоящих плановых ремонтных работ: *текущего* _____, *капитального* _____
- сведения об организации, расположенной на объекте
- 1.6. Название организации (учреждения), (полное юридическое наименование – согласно Уставу, краткое наименование) _____
Муниципальное автономное общеобразовательное учреждение «Средняя общеобразовательная школа № 87» г. Пермь
МАОУ «СОШ № 87» г. Пермь
- 1.7. Юридический адрес организации (учреждения) 614101 г. Пермь,
ул. Закамская, 8.
- 1.8. Основание для пользования объектом (оперативное управление, аренда, собственность) _____
оперативное управление
- 1.9. Форма собственности (государственная, негосударственная)

государственная

1.10. Территориальная принадлежность (федеральная, региональная, муниципальная) _____
муниципальная

1.11. Вышестоящая организация (наименование)

Департамент образования Администрации города Перми

1.12. Адрес вышестоящей организации, другие координаты _____

614000 г. Пермь, ул. Сибирская, 17 8(342) 212-70-50

2. Характеристика деятельности организации на объекте (по обслуживанию населения)

2.1. Сфера деятельности (здравоохранение, образование, социальная защита, физическая культура и спорт, культура, связь и информация, транспорт, жилой фонд, потребительский рынок и сфера услуг, другое)
образование

2.2. Виды оказываемых услуг образовательные

2.3. Форма оказания услуг: (на объекте, с длительным пребыванием, в т.ч. проживанием, на дому, дистанционно)

2.4. Категории обслуживаемого населения по возрасту: (дети от 7 до 11 лет, взрослые трудоспособного возраста, пожилые; все возрастные категории)

2.5. Категории обслуживаемых инвалидов: инвалиды, передвигающиеся на коляске, инвалиды с нарушениями опорно-двигательного аппарата; нарушениями зрения, нарушениями слуха, нарушениями умственного развития

2.6. Плановая мощность: посещаемость (количество обслуживаемых в день), вместимость, пропускная способность 183 чел.

2.7. Участие в исполнении ИПР инвалида, ребенка-инвалида (да, нет)

3. Состояние доступности объекта

3.1. Путь следования к объекту пассажирским транспортом

(описать маршрут движения с использованием пассажирского транспорта)

Автобусный маршрут № 8,15,20,60,80 до остановки «Кинотеатр Экран»

Двигаться по тротуару 150 м, перейти по пешеходному переходу и двигаться по направлению ул. Закамская до здания школы.

наличие адаптированного пассажирского транспорта к объекту

нет

3.2. Путь к объекту от ближайшей остановки пассажирского транспорта:

3.2.1. расстояние до объекта от остановки транспорта _____ 630 _____ м

3.2.2. время движения (пешком) 7-10 мин.

3.2.3. наличие выделенного от проезжей части пешеходного пути (да, нет)

3.2.4. Перекрестки: нерегулируемые; регулируемые, со звуковой сигнализацией, таймером; нет

3.2.5. Информация на пути следования к объекту: акустическая, тактильная, визуальная; нет

3.2.6. Перепады высоты на пути: есть, нет (описать _____)

Их обустройство для инвалидов на коляске: да, нет (_____)

3.3. Организация доступности объекта для инвалидов – форма обслуживания *

№ п/п	Категория инвалидов (вид нарушения)	Вариант организации доступности объекта (формы обслуживания)*
1	Все категории инвалидов и МГН	ДУ
	<i>в том числе инвалиды:</i>	
2	передвигающиеся на креслах-колясках	ВНД
3	с нарушениями опорно-двигательного аппарата	ДУ
4	с нарушениями зрения	ДУ
5	с нарушениями слуха	ДУ
6	с нарушениями умственного развития	А

* Указывается один из вариантов: "А", "Б", "ДУ", "ВНД".

3.4. Состояние доступности основных структурно-функциональных зон

№ п/п	Основные структурно-функциональные зоны	Состояние доступности, в том числе для основных категорий инвалидов **
1	Территория, прилегающая к зданию (участок)	ДП-И(К,О,Г,У)
2	Вход (входы) в здание	ДУ
3	Путь (пути) движения внутри здания (в т.ч. пути эвакуации)	ДУ
4	Зона целевого назначения здания (целевого посещения объекта)	ДП-В
5	Санитарно-гигиенические помещения	ДУ
6	Система информации и связи (на всех зонах)	ДЧ-И (К,О,У)

7	Пути движения к объекту (от остановки транспорта)	ДП-В
---	---	------

** Указывается: ДП-В – доступно полностью всем; ДП-И (К, О, С, Г, У) – доступно полностью избирательно (указать категории инвалидов); ДЧ-В – доступно частично всем; ДЧ-И (К, О, С, Г, У) – доступно частично избирательно (указать категории инвалидов); ДУ – доступно условно, ВНД – временно недоступно.

3.5. Итоговое заключение о состоянии доступности ОСИ:

Состояние доступности объекта оценено как доступно частично избирательно для разных категорий инвалидов, а так же условная (с дополнительной помощью) доступность, что не обеспечивает полноценного нахождения на объекте.

4. Управленческое решение

4.1. Рекомендации по адаптации основных структурных элементов объекта

№ № п/п	Основные структурно-функциональные зоны объекта	Рекомендации по адаптации объекта (вид работы)*
1	Территория, прилегающая к зданию (участок)	Не нуждается
2	Вход (входы) в здание	Текущий
3	Путь (пути) движения внутри здания (в т.ч. пути эвакуации)	Технические решения не возможны
4	Зона целевого назначения здания (целевого посещения объекта)	Не нуждается
5	Санитарно-гигиенические помещения	Технические решения не возможны
6	Система информации на объекте (на всех зонах)	Не нуждается
7	Пути движения к объекту (от остановки транспорта)	Не нуждается
8	Все зоны и участки	По приложению 1, 4, 6, 7 не нуждается По приложению 3, 5 технические решения не возможны. По приложению 2 текущий ремонт.

* Указывается один из вариантов (видов работ): не нуждается; ремонт (текущий, капитальный); индивидуальное решение с ТСР; технические решения невозможны – организация альтернативной формы обслуживания.

4.2. Период проведения работ _____ с 2017г. по 2018г.

в рамках исполнения плана по обеспечению доступности объекта МАОУ «СОШ № 87» г. Перми

(указывается наименование документа: программы, плана)

4.3. Ожидаемый результат (по состоянию доступности) после выполнения работ по адаптации беспрепятственный доступ (эвакуация) на объект

Оценка результата исполнения программы, плана (по состоянию доступности) доступно полностью

4.4. Для принятия решения требуется, не требуется (нужное подчеркнуть):
Согласование

1. Согласование работ с надзорными органами в сфере проектирования и строительства).
2. Техническая экспертиза; разработка проектно-сметной документации.

Имеется заключение уполномоченной организации о состоянии доступности объекта (наименование документа и выдавшей его организации, дата), прилагается

нет

4.5. Информация размещена (обновлена) на Карте доступности субъекта Российской Федерации дата _____ нет

(наименование сайта, портала)

5. Особые отметки

Паспорт сформирован на основании:

1. Анкеты (информации об объекте) от “15” февраля 20 16 г.

2. Акта обследования объекта: № акта _____
от “15” февраля 20 16 г.

3. Решения Комиссии _____
от “ ” _____ 20 г.

Приложение А.3

УТВЕРЖДАЮ

Директор МАОУ «СОШ № 87»

г. Перми


Н.В. Санникова« 15 » фев. 2016г.

АНКЕТА

(информация об объекте социальной инфраструктуры)
К ПАСПОРТУ ДОСТУПНОСТИ ОСИ№ 2.1.78/2

1. Общие сведения об объекте

- 1.1. Наименование (вид) объекта 2-ух этажное кирпичное здание
- 1.2. Адрес объекта г. Пермь, ул. Федосеева,3
- 1.3. Сведения о размещении объекта:
- отдельно стоящее здание 2 этажей, 474,7 кв. м
- часть здания этажей (или на этаже), кв. м
- 1.4. Год постройки здания 1957г., последнего капитального ремонта 2013г.
- 1.5. Дата предстоящих плановых ремонтных работ: текущего , капитального

сведения об организации, расположенной на объекте

- 1.6. Название организации (учреждения) (полное юридическое наименование – согласно Уставу, краткое наименование) Муниципальное автономное общеобразовательное учреждение «Средняя общеобразовательная школа № 87» г. Перми
МАОУ «СОШ № 87» г. Перми
- 1.7. Юридический адрес организации (учреждения) 614101 г. Пермь,
ул. Закамская,8
- 1.8. Основание для пользования объектом (оперативное управление, аренда, собственность)
- 1.9. Форма собственности (государственная, негосударственная)

1.10. Территориальная принадлежность (федеральная, региональная, муниципальная)

1.11. Вышестоящая организация (наименование)

Департамент образования администрации города Перми

1.12. Адрес вышестоящей организации, другие координаты _____

614000 г. Пермь, ул. Сибирская, 17 8(342)212-70-50

2. Характеристика деятельности организации на объекте

2.1. Сфера деятельности (здравоохранение, образование, социальная защита, физическая культура и спорт, культура, связь и информация, транспорт, жилой фонд, потребительский рынок и сфера услуг, другое)
образование

2.2. Виды оказываемых услуг образовательные

2.3. Форма оказания услуг: (на объекте, с длительным пребыванием, в т.ч. проживанием, на дому, дистанционно)

2.4. Категории обслуживаемого населения по возрасту: (дети от 7 до 11 лет, взрослые трудоспособного возраста, пожилые; все возрастные категории)

2.5. Категории обслуживаемых инвалидов: инвалиды, передвигающиеся на коляске, инвалиды с нарушениями опорно-двигательного аппарата; нарушениями зрения, нарушениями слуха, нарушениями умственного развития

2.6. Плановая мощность: посещаемость (количество обслуживаемых в день), вместимость, пропускная способность 183 чел.

2.7. Участие в исполнении ИПР инвалида, ребенка-инвалида (да, нет)

3. Состояние доступности объекта для инвалидов и других маломобильных групп населения (МГН)

3.1. Путь следования к объекту пассажирским транспортом

(описать маршрут движения с использованием пассажирского транспорта)

Автобусный маршрут № 8,15,20,60,80 до остановки «Кинотеатр Экран», двигаться по тротуару 150м, перейти по пешеходному переходу и двигаться по направлению ул. Закамской до здания школы.

наличие адаптированного пассажирского транспорта к объекту

нет

3.2. Путь к объекту от ближайшей остановки пассажирского транспорта:

3.2.1. расстояние до объекта от остановки транспорта 630 м

3.2.2. время движения (пешком) 7-10 мин.

3.2.3. наличие выделенного от проезжей части пешеходного пути (да, нет)

3.2.4. Перекрестки: нерегулируемые; регулируемые, со звуковой сигнализацией, таймером; нет

3.2.5. Информация на пути следования к объекту: акустическая, тактильная, визуальная; нет

3.2.6. Перепады высоты на пути: есть, нет (описать

Их обустройство для инвалидов на коляске: да, нет (_____)

3.3. Вариант организации доступности ОСИ (формы обслуживания)* с учетом СП 59.13330.2012

№ п/п	Категория инвалидов (вид нарушения)	Вариант организации доступности объекта
1	Все категории инвалидов и МГН	ДУ
	<i>в том числе инвалиды:</i>	
2	передвигающиеся на креслах-колясках	ВНД
3	с нарушениями опорно-двигательного аппарата	ДУ
4	с нарушениями зрения	ДУ
5	с нарушениями слуха	ДУ
6	с нарушениями умственного развития	А

* Указывается один из вариантов: "А", "Б", "ДУ", "ВНД".

4. Управленческое решение (предложения по адаптации основных структурных элементов объекта)

№ п/п	Основные структурно-функциональные зоны объекта	Рекомендации по адаптации объекта (вид работы)*
1	Территория, прилегающая к зданию (участок)	Не нуждается
2	Вход (входы) в здание	Текущий
3	Путь (пути) движения внутри здания (в т.ч. пути эвакуации)	Технические решения не возможны
4	Зона целевого назначения здания (целевого посещения объекта)	Не нуждается
5	Санитарно-гигиенические помещения	Технические решения не возможны
6	Система информации на объекте (на всех зонах)	Не нуждается
7	Пути движения к объекту (от остановки	Не нуждается

	транспорта)	
8	Все зоны и участки	По приложению 1,4,6,7 не нуждается По приложению 3,5 технические решения не возможны. По приложению 2 текущий ремонт.


* Указывается один из вариантов (видов работ): не нуждается; ремонт (текущий, капитальный); индивидуальное решение с ТСР; технические решения невозможны – организация альтернативной формы обслуживания.

Размещение информации на Карте доступности субъекта Российской Федерации согласовано

Ширикова М.А.
 Широкова М.А. зам.директора по АХЧ 283-68-77
 (подпись, Ф.И.О., должность; координаты для связи
 уполномоченного представителя объекта)

Приложение А.4

УТВЕРЖДАЮ
 Директор МАОУ «СОШ № 87»
 г. Перми


 Н.В. Санникова

«15» декабря 2016г.

**АКТ ОБСЛЕДОВАНИЯ
 объекта социальной инфраструктуры
 К ПАСПОРТУ ДОСТУПНОСТИ ОСИ**

№ 2.1.28/а

“ ” 20__ г.

Наименование территориального
 образования субъекта Российской
 Федерации

1. Общие сведения об объекте

- 1.1. Наименование (вид) объекта 2-ух этажное кирпичное здание
- 1.2. Адрес объекта 614101 г. Пермь, ул. Федосеева,3
- 1.3. Сведения о размещении объекта
- отдельно стоящее здание 2 этажей, 474,7 кв. м
 - часть здания _____ этажей (или на _____ этаже), _____ кв. м
 - наличие прилегающего земельного участка (да, нет); _____ кв. м
- 1.4. Год постройки здания 1957г, последнего капитального ремонта 2013г.
- 1.5. Дата предстоящих плановых ремонтных работ: *текущего* _____, *капитального* _____
- 1.6. Название организации (учреждения), (полное юридическое наименование – согласно Уставу, краткое наименование) _____
Муниципальное автономное общеобразовательное учреждение «Средняя общеобразовательная школа № 87» г. Перми
МАОУ «СОШ № 87» г. Перми
- 1.7. Юридический адрес организации (учреждения) 614101 г. Пермь, ул. Закамская,8

2. Характеристика деятельности организации на объекте

Дополнительная информация образовательная деятельность

3. Состояние доступности объекта

3.1. Путь следования к объекту пассажирским транспортом

(описать маршрут движения с использованием пассажирского транспорта)
Автобусный маршрут № 8,15,20,60,80 до остановки «Кинотеатр Экран» ,
двигаться по тротуару 150м, перейти по пешеходному переходу и
двигаться по направлению ул. Закамской до здания школы.

наличие адаптированного пассажирского транспорта к объекту

нет

3.2. Путь к объекту от ближайшей остановки пассажирского транспорта:

3.2.1. расстояние до объекта от остановки транспорта 630 м

3.2.2. время движения (пешком) 7-10 мин.

3.2.3. наличие выделенного от проезжей части пешеходного пути (да, нет),

3.2.4. Перекрестки: нерегулируемые; регулируемые, со звуковой
сигнализацией, таймером; нет

3.2.5. Информация на пути следования к объекту: акустическая,
тактильная, визуальная; нет

3.2.6. Перепады высоты на пути: есть, нет (описать

Их обустройство для инвалидов на коляске: да, нет

3.3. Организация доступности объекта для инвалидов – форма обслуживания

№ п/п	Категория инвалидов (вид нарушения)	Вариант организации доступности объекта (формы обслуживания)*
1	Все категории инвалидов и МГН	ДУ
	<i>в том числе инвалиды:</i>	
2	передвигающиеся на креслах-колясках	ВНД

3	с нарушениями опорно-двигательного аппарата	ДУ
4	с нарушениями зрения	ДУ
5	с нарушениями слуха	ДУ
6	с нарушениями умственного развития	А

* Указывается один из вариантов: "А", "Б", "ДУ", "ВНД".

3.4. Состояние доступности основных структурно-функциональных зон

№ п/п	Основные структурно-функциональные зоны	Состояние доступности, в том числе для основных категорий инвалидов **	Приложение	
			№ на плане	№ фото
1	Территория, прилегающая к зданию (участок)	ДП-И(К,О,Г,У)	1,2	01947 по 01950
2	Вход (входы) в здание	ДУ	1,2,3	01951 по 01954
3	Путь (пути) движения внутри здания (в т.ч. пути эвакуации)	ДУ	1,2,3	01955 по 01967
4	Зона целевого назначения здания (целевого посещения объекта)	ДП-В	1	01968 по 01971
5	Санитарно-гигиенические помещения	ДУ	1	01973 по 01975
6	Система информации и связи (на всех зонах)	ДЧ-И (К,О,У)		01976 01977
7	Пути движения к объекту (от остановки транспорта)	ДП-В		

** Указывается: ДП-В – доступно полностью всем; ДП-И (К, О, С, Г, У) – доступно полностью избирательно (указать категории инвалидов); ДЧ-В – доступно частично всем; ДЧ-И (К, О, С, Г, У) – доступно частично избирательно (указать категории инвалидов); ДУ – доступно условно; ВНД – недоступно.

3.5. ИТОГОВОЕ ЗАКЛЮЧЕНИЕ о состоянии доступности ОСИ:
Состояние доступности объекта оценено как доступно частично избирательно, доступно условно, что не обеспечивает полноценного доступа на объект граждан с ограниченными возможностями

4. Управленческое решение (проект)

4.1. Рекомендации по адаптации основных структурных элементов объекта:

№ п/п	Основные структурно-функциональные зоны объекта	Рекомендации по адаптации объекта (вид работы)*
1	Территория, прилегающая к зданию (участок)	Не нуждается
2	Вход (входы) в здание	Текущий
3	Путь (пути) движения внутри здания (в т.ч. пути эвакуации)	Технические решения не возможны
4	Зона целевого назначения здания (целевого посещения объекта)	Не нуждается
5	Санитарно-гигиенические помещения	Технические решения не возможны
6	Система информации на объекте (на всех зонах)	Не нуждается
7	Пути движения к объекту (от остановки транспорта)	Не нуждается
8	Все зоны и участки	По приложению 1,4,6,7 не нуждается По приложению 3,5 технические решения не возможны. По приложению 2 текущий ремонт.

* Указывается один из вариантов (видов работ): не нуждается; ремонт (текущий, капитальный); индивидуальное решение с ТСР; технические решения невозможны – организация альтернативной формы обслуживания.

4.2. Период проведения работ 2017-2018г.

в рамках исполнения плана по обеспечению доступности объекта МАОУ «СОШ № 87» г. Перми

(указывается наименование документа: программы, плана)

4.3. Ожидаемый результат (по состоянию доступности) после выполнения работ по адаптации беспрепятственный доступ (эвакуация) на объект
Оценка результата исполнения программы, плана (по состоянию доступности) доступно полностью

4.4. Для принятия решения требуется, не требуется (нужное подчеркнуть):

4.4.1. согласование на Комиссии _____

(наименование Комиссии по координации деятельности в сфере обеспечения доступной среды жизнедеятельности для инвалидов и других МГН)

4.4.2. **согласование работ с надзорными органами** (в сфере проектирования и строительства, архитектуры, охраны памятников, другое – указать)

4.4.3. **техническая экспертиза; разработка проектно-сметной документации;**

4.4.4. согласование с вышестоящей организацией (собственником объекта);

4.4.5. согласование с общественными организациями инвалидов

4.4.6. другое _____ ;

Имеется заключение уполномоченной организации о состоянии доступности объекта (наименование документа и выдавшей его организации, дата), прилагается

нет

4.7. Информация может быть размещена (обновлена) на Карте доступности субъекта Российской Федерации _____

(наименование сайта, портала)

5. Особые отметки

ПРИЛОЖЕНИЯ:


Результаты обследования:

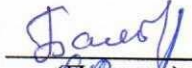

1. Территории, прилегающей к объекту	на	<u>7</u>	л.
2. Входа (входов) в здание	на	<u>8</u>	л.
3. Путей движения в здании	на	<u>16</u>	л.
4. Зоны целевого назначения объекта	на	<u>6</u>	л.
5. Санитарно-гигиенических помещений	на	<u>4</u>	л.
6. Системы информации (и связи) на объекте	на	<u>6</u>	л.

Результаты фотофиксации на объекте _____ на _____ л.

Поэтажные планы, паспорт БТИ по ул. Федосеева,3 на 6 л.

Другое (в том числе дополнительная информация о путях движения к объекту) _____

Руководитель
рабочей группы зам. директора по АХЧ Широкова М.А. 
(Должность, Ф.И.О.) (Подпись)



Члены рабочей группы учитель нач. классов Балтачева Г.А. 
(Должность, Ф.И.О.) (Подпись)
учитель биологии Журавлёва Е.В. 
(Должность, Ф.И.О.) (Подпись)

В том числе:

представители общественных
организаций инвалидов

(Должность, Ф.И.О.) (Подпись)

(Должность, Ф.И.О.) (Подпись)

представители организации,
расположенной на объекте Зам.директора по АХЧ Широкова М.А. 
(Должность, Ф.И.О.) (Подпись)
Учитель начальных классов Балтачева
Г.А. 
(Должность, Ф.И.О.) (Подпись)

Управленческое решение согласовано “ ____ ” _____ 20 ____ г.
(протокол № _____)
Комиссией (название) _____