

Утверждаю
Начальник Отдела ГИБДД
Управления МВД России по г. Перми



А.В. Власов

« » 2021г.

Утверждаю
Директор МАОУ «СОШ № 87» г. Перми



Н.В. Мокрушина

« » 2021г.

СОГЛАСОВАНО
Начальник отдела образования
Кировского района г. Перми



О.В. Алексеева

« » 2021г.

ПАСПОРТ

дорожной безопасности

Муниципального общеобразовательного учреждения

«Средняя общеобразовательная школа №87»

г. Перми

Общие сведения.

МАОУ «Средняя общеобразовательная школа № 87» г.Перми

Тип ОУ – общеобразовательное учреждение

Юридический адрес ОУ: 614101 г.Пермь, ул.Закамская, 8

Фактический адрес ОУ: 614101 г.Пермь, ул.Закамская, 8

Руководители ОУ:

Директор	Мокрушина Наталья Васильевна	8(342)283-68-77
Заместитель директора по учебной работе	Чернышева Галина Михайловна	8(342)283-79-74
Заместитель директора по учебной работе	Деткина Ирина Анатольевна	8(342)283-79-74
Заместитель директора по воспитательной работе		8(342)283-79-74

Ответственные работники муниципального органа образования	Ведущий специалист РОО Отдела образования Кировского района	Колотыгина Юлия Павловна	8(342)283-33-60
Ответственные от госавтоинспекции	Инспектор отделения пропаганды БДД ОГИБДД УМВД России по г.Перми	Деркач Наталья Мирсаетовна	89963240535
Ответственные работники за мероприятия по профилактике детского травматизма	Учитель начальных классов	Хомякова Ольга Николаевна	89028072214
Руководитель или ответственный работник дорожно-эксплуатационной организации, осуществляющий ТСОДД	МКУ « ПДДД»		8(342)212-48-16

Количество учащихся: 821 человек

Наличие уголка по БДД на первых этажах основного здания и филиала ОУ - нет

Наличие класса по БДД – нет

Наличие автогородка (площадки) по БДД –нет

Наличие автобуса в ОУ - нет

Время занятий в ОУ:

1-ая смена: 08.00 – 13.10

2-ая смена: 13.30 – 18.15

Внеклассные занятия: 10.20 – 19.00

Содержание

План-схемы ОУ.

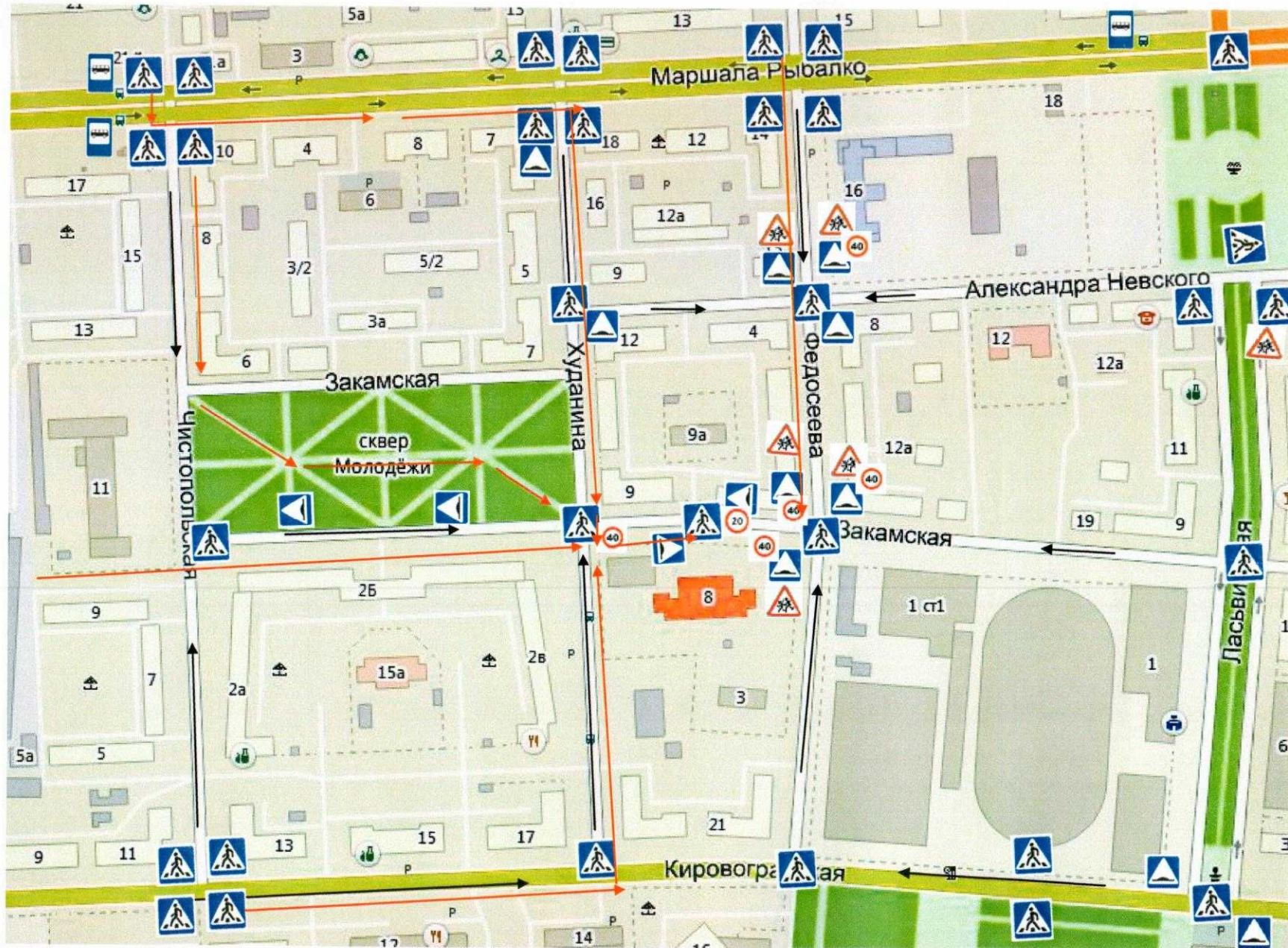
1) район расположения ОУ, пути движения транспортных средств и детей (учеников, обучающихся);

2) организация дорожного движения в непосредственной близости от образовательного учреждения с размещением соответствующих технических средств, маршруты движения детей и расположение парковочных мест;

3) пути движения транспортных средств к местам разгрузки/погрузки и рекомендуемых безопасных путей передвижения детей по территории образовательного учреждения.

I. План-схемы ОУ.

План-схема района расположения ОУ, пути движения транспортных средств и детей (учеников)





движение транспортных средств



движение детей



знак «Пешеходный переход»

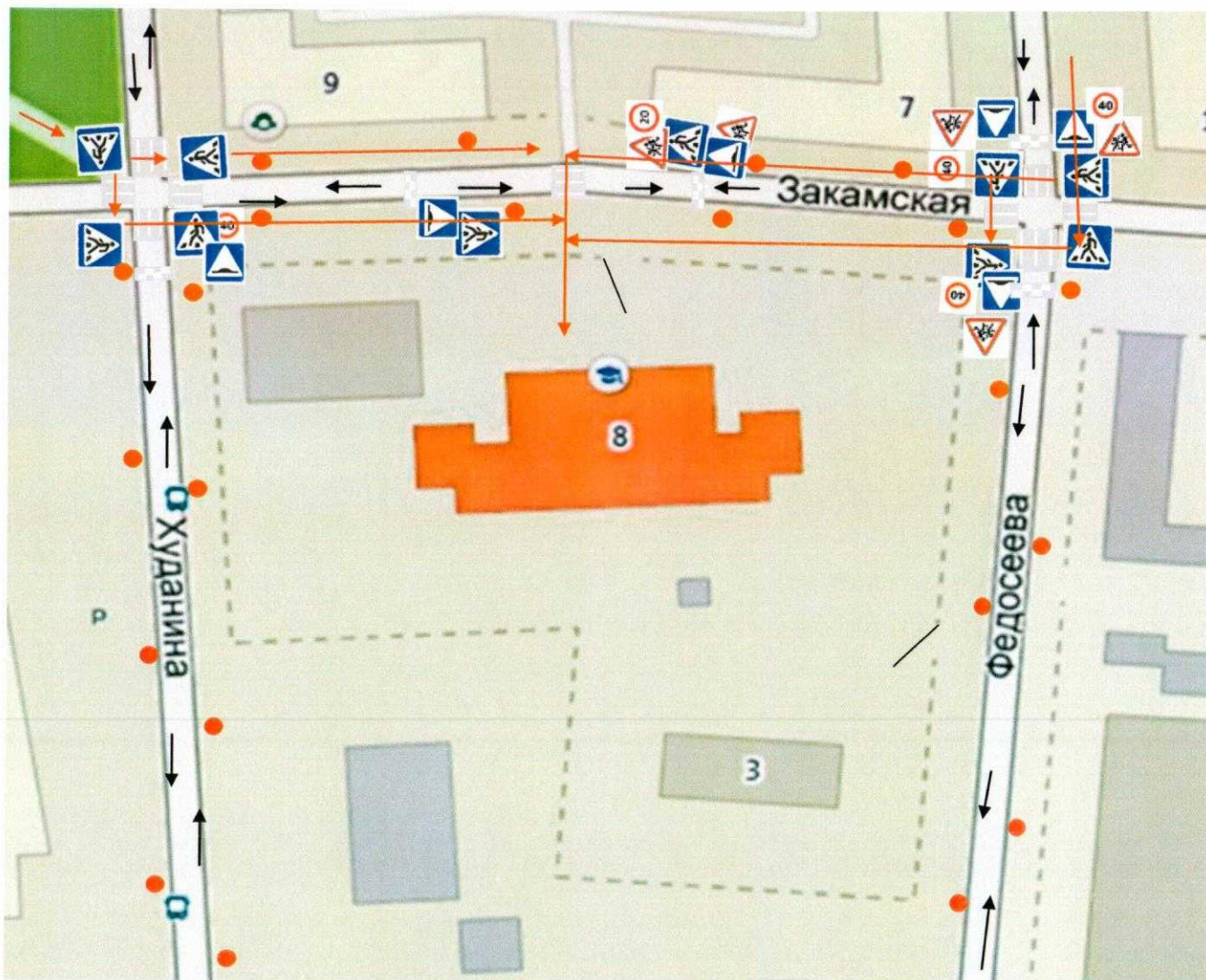


знак «Осторожно дети!»



знак «Искусственная неровность»

Схема организации дорожного движения в непосредственной близости от образовательного учреждения с размещением соответствующих технических средств, маршруты движения детей и расположение парковочных мест



— — — - ограждение образовательного учреждения



- искусственная неровность



- искусственное освещение



- направление движения транспортного потока



- направление движения детей



- знак «Осторожно дети!»

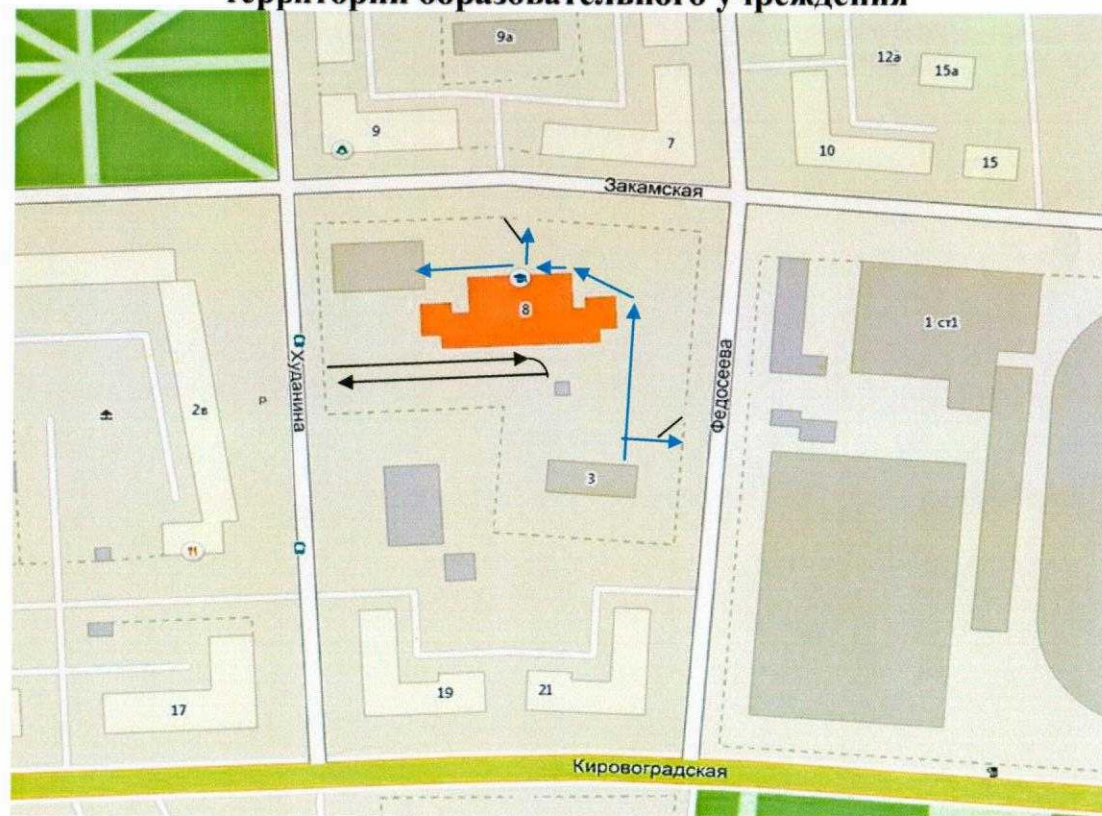



- знак «Пешеходный переход»




- знак «Искусственная неровность»

Пути движения транспортных средств к местам разгрузки/погрузки и рекомендуемые пути передвижения детей по территории образовательного учреждения



 движение транспортных средств

 движение детей и подростков

Лист замечаний и предложений